



**ФЕДЕРАЛЬНАЯ СЛУЖБА ГОСУДАРСТВЕННОЙ РЕГИСТРАЦИИ, КАДАСТРА И  
КАРТОГРАФИИ (РОСРЕЕСТР)**

Филиал федерального государственного бюджетного учреждения «Федеральная кадастровая палата Федеральной службы государственной регистрации, кадастра и картографии» по  
Магаданской области и Чукотскому автономному округу

ул. Горького, 16-а, г. Магадан, 685000 Тел./ факс (413-2) 64-35-41 e-mail: filial@49.kadastir.ru

Отдел обеспечения ведения Единого государственного реестра недвижимости, нормализации баз данных, инфраструктуры пространственных данных

Кому: Министерство природных ресурсов и экологии Магаданской области

685000, обл Магаданская г Магадан  
ул Пролетарская д 14

E-mail: minprirod@49gov.ru

**Уведомление**

**о внесении сведений в ЕГРН в соответствии с документами, поступающими в  
порядке межведомственного информационного взаимодействия  
«21» апреля 2021 № 590**

В рамках рассмотрения пакета документов от 09.04.2021 № 2933/12-1 (вх. № 817 от 12.04.2021) филиал ФГБУ «ФКП Росреестра» по Магаданской области и Чукотскому автономному округу сообщает следующее.

На основании статьи 32 Федерального закона от 13.07.2015 N 218-ФЗ "О государственной регистрации недвижимости" в Единый государственный реестр недвижимости внесены сведения о зонах с особыми условиями использования территории:

- Водоохранная зона водного объекта "руч. Хатарен" пгт Омсукчан, Омсукчанского городского округа, Магаданской области - реестровый номер 49:02-6.789, дата постановки на учёт 21.04.2021;

- Прибрежная защитная полоса водного объекта "руч. Хатарен" пгт Омсукчан, Омсукчанского городского округа, Магаданской области - реестровый номер 49:02-6.790, дата постановки на учёт 21.04.2021.

Ведущий инженер отдела  
обеспечения ведения ЕГРН, НБД, ИПД

Тимофеева А. В.

Министерство природных ресурсов и экологии Магаданской области
Дата <u>22.04.2021</u>
Эк. № <u>4591/12</u>



**ФЕДЕРАЛЬНАЯ СЛУЖБА ГОСУДАРСТВЕННОЙ РЕГИСТРАЦИИ, КАДАСТРА И  
КАРТОГРАФИИ (РОСРЕЕСТР)**

Филиал федерального государственного бюджетного учреждения «Федеральная кадастровая палата Федеральной службы государственной регистрации, кадастра и картографии» по Магаданской области и Чукотскому автономному округу

ул. Горького, 16-а, г. Магадан, 685000 Тел./ факс (413-2) 64-35-41 e-mail: fihal@49.kadastr.ru

Отдел обеспечения ведения Единого государственного реестра недвижимости, нормализации баз данных, инфраструктуры пространственных данных

Кому: Министерство природных ресурсов и экологии Магаданской области

685000, г Магадан, ул Пролетарская, д 14

E-mail: minprirod@49gov.ru

**Уведомление**

**о внесении сведений в ЕГРН в соответствии с документами, поступающими в  
порядке межведомственного информационного взаимодействия**

«26» апреля 2021 № 614

В рамках рассмотрения пакета документов от 12.04.2021 № 2969/12-1 (вх. № 819 от 12.04.2021) филиал ФГБУ «ФКП Росреестра» по Магаданской области и Чукотскому автономному округу сообщает следующее.

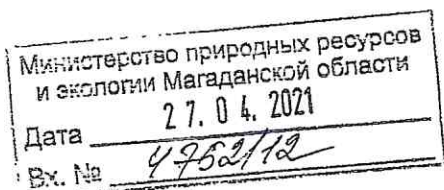
На основании статьи 32 Федерального закона от 13.07.2015 N 218-ФЗ "О государственной регистрации недвижимости" в Единый государственный реестр недвижимости внесены сведения о зонах с особыми условиями использования территорий:

1. Водоохранной зоны водного объекта "руч. Без названия (№2 по ТЗ)" штг Омсукчан, Омсукчанского городского округа, Магаданской области - реестровый номер 49:02-6.794, дата постановки на учёт 26.04.2021;

2. Прибрежной защитной полосы водного объекта "руч. Без названия (№2 по ТЗ)" штг Омсукчан, Омсукчанского городского округа, Магаданской области - реестровый номер 49:02-6.795, дата постановки на учёт 26.04.2021.

Ведущий инженер

Линькова В. А.







**ФЕДЕРАЛЬНАЯ СЛУЖБА ГОСУДАРСТВЕННОЙ РЕГИСТРАЦИИ, КАДАСТРА И  
КАРТОГРАФИИ (РОСРЕЕСТР)**

Филиал федерального государственного бюджетного учреждения «Федеральная кадастровая  
палата Федеральной службы государственной регистрации, кадастра и картографии» по  
Магаданской области и Чукотскому автономному округу

ул. Горького, 16-а, г. Магадан, 685000 Тел./ факс (413-2) 64-35-41 e-mail: fillal@49.kadastr.ru

Отдел обеспечения ведения Единого государственного реестра недвижимости, нормализации баз  
данных, инфраструктуры пространственных данных

Кому: Министерство природных ресурсов и  
экологии Магаданской области

685000, обл Магаданская г Магадан  
ул Пролетарская д 14

E-mail: minprirod@49gov.ru

**Уведомление**

о внесении сведений в ЕГРН в соответствии с документами, поступающими в  
порядке межведомственного информационного взаимодействия  
«21» апреля 2021 № 589

В рамках рассмотрения пакета документов от 09.04.2021 № 2932/12-1 (вх. № 816  
от 12.04.2021) филиал ФГБУ «ФКП Росреестра» по Магаданской области и Чукотскому  
автономному округу сообщает следующее.

На основании статьи 32 Федерального закона от 13.07.2015 N 218-ФЗ "О  
государственной регистрации недвижимости" в Единый государственный реестр  
недвижимости внесены сведения о зонах с особыми условиями использования  
территории:

- Водоохранная зона водного объекта "руч. Без названия (№3 по ТЗ)" шт  
Омсукчан, Омсукчанского городского округа, Магаданской области - реестровый номер  
49:02-6.787, дата постановки на учёт 21.04.2021;

- Прибрежная защитная полоса водного объекта "руч. Без названия (№3 по ТЗ)"  
шт Омсукчан, Омсукчанского городского округа, Магаданской области - реестровый  
номер 49:02-6.788, дата постановки на учёт 21.04.2021.

Ведущий инженер отдела  
обеспечения ведения ЕГРН, НБД, ИПД

Тимофеева А. В.

Министерство природных ресурсов и экологии Магаданской области
Дата <u>22.04.2021</u>
Рх. № <u>4589/12</u>



**ФЕДЕРАЛЬНАЯ СЛУЖБА ГОСУДАРСТВЕННОЙ РЕГИСТРАЦИИ, КАДАСТРА И  
КАРТОГРАФИИ (РОСРЕЕСТР)**

Филиал федерального государственного бюджетного учреждения «Федеральная кадастровая  
палата Федеральной службы государственной регистрации, кадастра и картографии» по  
Магаданской области и Чукотскому автономному округу

ул. Горького, 16-а, г. Магадан, 685000 Тел./ факс (413-2) 64-35-41 e-mail: filial@49.kadastr.ru

Отдел обеспечения ведения Единого государственного реестра недвижимости, нормализации баз  
данных, инфраструктуры пространственных данных

Кому: Министерство природных ресурсов и  
экологии Магаданской области

685000, г Магадан, ул. Пролетарская, д 14

E-mail: minprirod@49gov.ru

**Уведомление**

**о внесении сведений в ЕГРН в соответствии с документами, поступающими в  
порядке межведомственного информационного взаимодействия  
«16» апреля 2021 № 618**

В рамках рассмотрения пакета документов от 12.04.2021 № 2970/12-1 (вх. № 820  
от 12.04.2021) филиал ФГБУ «ФКП Росреестра» по Магаданской области и Чукотскому  
автономному округу сообщает следующее.

На основании статьи 32 Федерального закона от 13.07.2015 N 218-ФЗ "О  
государственной регистрации недвижимости" в Единый государственный реестр  
недвижимости внесены сведения о зонах с особыми условиями использования  
территорий:

1. Водоохранной зоны водного объекта "руч. Без названия (№4 по ТЗ)" пгт  
Омсукчан, Омсукчанского городского округа, Магаданской области - реестровый номер  
49:02-6.796, дата постановки на учёт 26.04.2021;
2. Прибрежной защитной полосы водного объекта "руч. Без названия (№4 по ТЗ)"  
пгт Омсукчан, Омсукчанского городского округа, Магаданской области - реестровый  
номер 49:02-6.797, дата постановки на учёт 26.04.2021.

Ведущий инженер

Линькова В. А.

Министерство природных ресурсов и экологии Магаданской области
Дата <u>27.04.2021</u>
Эл. № <u>4953/12</u>





**ФЕДЕРАЛЬНАЯ СЛУЖБА ГОСУДАРСТВЕННОЙ РЕГИСТРАЦИИ, КАДАСТРА И  
КАРТОГРАФИИ (РОСРЕЕСТР)**

Филиал федерального государственного бюджетного учреждения «Федеральная кадастровая палата Федеральной службы государственной регистрации, кадастра и картографии» по  
Магаданской области и Чукотскому автономному округу

ул. Горького, 16-а, г. Магадан, 685000 Тел./ факс (413-2) 64-35-41 e-mail: filial@49.kadastr.ru

Отдел обеспечения ведения Единого государственного реестра недвижимости, нормализации баз данных, инфраструктуры пространственных данных

Кому: Министерство природных ресурсов и экологии Магаданской области

685000, обл Магаданская г Магадан  
ул Пролетарская д 14

E-mail: minprirod@49gov.ru

**Уведомление**

**о внесении сведений в ЕГРН в соответствии с документами, поступающими в  
порядке межведомственного информационного взаимодействия  
«22» апреля 2021 № 595**

В рамках рассмотрения пакета документов от 12.04.2021 № 2939/12-1 (вх. № 818 от 12.04.2021) филиал ФГБУ «ФКП Росреестра» по Магаданской области и Чукотскому автономному округу сообщает следующее.


На основании статьи 32 Федерального закона от 13.07.2015 N 218-ФЗ "О государственной регистрации недвижимости" в Единый государственный реестр недвижимости внесены сведения о зонах с особыми условиями использования территории:

- Водоохранной зоны водного объекта "руч. Индустриальный" пгт Омсукчан, Омсукчанского городского округа, Магаданской области - реестровый номер 49:02-6.791, дата постановки на учёт 22.04.2021;

- Прибрежной защитной полосы водного объекта "руч. Индустриальный" пгт Омсукчан, Омсукчанского городского округа, Магаданской области - реестровый номер 49:02-6.792, дата постановки на учёт 22.04.2021.

Ведущий инженер отдела  
обеспечения ведения ЕГРН, НБД, ИПД

Тимофеева А. В.





**ФЕДЕРАЛЬНАЯ СЛУЖБА ГОСУДАРСТВЕННОЙ РЕГИСТРАЦИИ, КАДАСТРА И  
КАРТОГРАФИИ (РОСРЕЕСТР)**

Филиал федерального государственного бюджетного учреждения «Федеральная кадастровая  
палата Федеральной службы государственной регистрации, кадастра и картографии» по  
Магаданской области и Чукотскому автономному округу

ул. Горького, 16-а, г. Магадан, 685000 Тел./ факс (413-2) 64-35-41 e-mail: filial@49.kadastr.ru

Отдел обеспечения ведения Единого государственного реестра недвижимости, нормализации баз  
данных, инфраструктуры пространственных данных

Кому: Министерство природных ресурсов и  
экологии Магаданской области

685000, г Магадан, ул Пролетарская, д 14

E-mail: minprirod@49gov.ru

**Уведомление**

**о внесении сведений в ЕГРН в соответствии с документами, поступающими в  
порядке межведомственного информационного взаимодействия**

«27» апреля 2021 № 624

В рамках рассмотрения пакета документов от 13.04.2021 № 3047/12-1 (вх. № 831 от 13.04.2021) филиал ФГБУ «ФКП Росреестра» по Магаданской области и Чукотскому автономному округу сообщает следующее.

На основании статьи 32 Федерального закона от 13.07.2015 N 218-ФЗ "О государственной регистрации недвижимости" в Единый государственный реестр недвижимости внесены сведения о зонах с особыми условиями использования территорий:

1. Прибрежной защитной полосы водного объекта "руч. Без названия (№б по ТЗ)" пгт Омсукчан, Омсукчанского городского округа, Магаданской области - реестровый номер 49:02-6.803, дата постановки на учёт 27.04.2021;

2. Водоохранной зоны водного объекта "руч. Без названия (№б по ТЗ)" пгт Омсукчан, Омсукчанского городского округа, Магаданской области - реестровый номер 49:02-6.804, дата постановки на учёт 27.04.2021.

Ведущий инженер

Линькова В. А.

Министерство природных ресурсов и экологии Магаданской области
Дата <u>28.04.2021</u>
Вх. № <u>4810/12</u>





**ФЕДЕРАЛЬНАЯ СЛУЖБА ГОСУДАРСТВЕННОЙ РЕГИСТРАЦИИ, КАДАСТРА И  
КАРТОГРАФИИ (РОСРЕЕСТР)**

Филиал федерального государственного бюджетного учреждения «Федеральная кадастровая палата Федеральной службы государственной регистрации, кадастра и картографии» по Магаданской области и Чукотскому автономному округу

ул. Горького, 16-а, г. Магадан, 685000 Тел./ факс (413-2) 64-35-41 e-mail: filial@49.kadastr.ru

Отдел обеспечения ведения Единого государственного реестра недвижимости, нормализации баз данных, инфраструктуры пространственных данных

Кому: Министерство природных ресурсов и экологии Магаданской области

685000, г Магадан, ул Пролетарская, д 14

E-mail: minprirod@49gov.ru

**Уведомление**

**о внесении сведений в ЕГРН в соответствии с документами, поступающими в порядке межведомственного информационного взаимодействия**

«18» апреля 2021 № 617

В рамках рассмотрения пакета документов от 13.04.2021 № 3045/12-1 (вх. № 830 от 13.04.2021) филиал ФГБУ «ФКП Росреестра» по Магаданской области и Чукотскому автономному округу сообщает следующее.

На основании статьи 32 Федерального закона от 13.07.2015 N 218-ФЗ "О государственной регистрации недвижимости" в Единый государственный реестр недвижимости внесены сведения о зонах с особыми условиями использования территорий:

1. Прибрежной защитной полосы водного объекта "руч. Без названия (№7 по ТЗ)" пгт Омсукчан, Омсукчанского городского округа, Магаданской области - реестровый номер 49:02-6.800, дата постановки на учёт 26.04.2021;

2. Водоохранной зоны водного объекта "руч. Без названия (№7 по ТЗ)" пгт Омсукчан, Омсукчанского городского округа, Магаданской области - реестровый номер 49:02-6.801, дата постановки на учёт 26.04.2021.

Ведущий инженер

Линькова В. А.

Министерство природных ресурсов и экологии Магаданской области
Дата <u>27.04.2021</u>
Вх. № <u>4955/12</u>



**ФЕДЕРАЛЬНАЯ СЛУЖБА ГОСУДАРСТВЕННОЙ РЕГИСТРАЦИИ, КАДАСТРА И  
КАРТОГРАФИИ (РОСРЕЕСТР)**

Филиал федерального государственного бюджетного учреждения «Федеральная кадастровая  
палата Федеральной службы государственной регистрации, кадастра и картографии» по  
Магаданской области и Чукотскому автономному округу

ул. Горького, 16-а, г. Магадан, 685000 Тел./ факс (413-2) 64-35-41 e-mail: filial@49.kadastr.ru

Отдел обеспечения ведения Единого государственного реестра недвижимости, нормализации баз  
данных, инфраструктуры пространственных данных

Кому: Министерство природных ресурсов и  
экологии Магаданской области

685000, г. Магадан, ул. Пролетарская, д. 14  
E-mail: minprirod@49gov.ru  
телефон: 8(4132)60-71-91.

**Уведомление**

**о внесении сведений в ЕГРН в соответствии с документами, поступающими в  
порядке межведомственного информационного взаимодействия**

«26» апреля 2021 № 620

В рамках рассмотрения пакета документов от 13.04.2021 № 3042/12-1 (вх.№828  
от 13.04.2021) филиал ФГБУ «ФКП Росреестра» по Магаданской области и Чукотскому  
автономному округу сообщает следующее.

На основании статьи 32 Федерального закона от 13.07.2015 N 218-ФЗ "О  
государственной регистрации недвижимости" в Единый государственный реестр  
недвижимости внесены сведения о границах:

- водоохранной зоны водного объекта "руч. Гремучий" пгт Омсукчан,  
Омсукчанского городского округа, Магаданской области - реестровый номер 49:02-6.793,  
дата постановки на учёт 23.04.2021;

- прибрежной защитной полосы водного объекта "руч. Гремучий" пгт Омсукчан,  
Омсукчанского городского округа, Магаданской области - реестровый номер 49:02-  
6.802, дата постановки на учёт 26.04.2021.

Зам. начальника  
отдела обеспечения ведения ЕГРН, НБД, ИПД

Голодухина И.А

Министерство природных ресурсов  
и экологии Магаданской области  
Дата 27.04.2021  
Вх. № 4761/12





**ФЕДЕРАЛЬНАЯ СЛУЖБА ГОСУДАРСТВЕННОЙ РЕГИСТРАЦИИ, КАДАСТРА И  
КАРТОГРАФИИ (РОСРЕЕСТР)**

Филиал федерального государственного бюджетного учреждения «Федеральная кадастровая  
палата Федеральной службы государственной регистрации, кадастра и картографии» по  
Магаданской области и Чукотскому автономному округу

ул. Горького, 16-а, г. Магадан, 685000 Тел./ факс (413-2) 64-35-41 e-mail: filial@49.kadastr.ru

Отдел обеспечения ведения Единого государственного реестра недвижимости, нормализации баз  
данных, инфраструктуры пространственных данных

Кому: Министерство природных ресурсов и  
экологии Магаданской области

685000, г Магадан, ул Пролетарская, д 14

E-mail: minprirod@49gov.ru

**Уведомление**

**о внесении сведений в ЕГРН в соответствии с документами, поступающими в  
порядке межведомственного информационного взаимодействия**

«26» апреля 2021 № 616

В рамках рассмотрения пакета документов от 13.04.2021 № 3044/12-1 (вх. № 829 от 13.04.2021) филиал ФГБУ «ФКП Росреестра» по Магаданской области и Чукотскому автономному округу сообщает следующее.


На основании статьи 32 Федерального закона от 13.07.2015 N 218-ФЗ "О государственной регистрации недвижимости" в Единый государственный реестр недвижимости внесены сведения о зонах с особыми условиями использования территорий:

1. Водоохранной зоны водного объекта "руч. Без названия (№9 по ТЗ)" пгт Омсукчан, Омсукчанского городского округа, Магаданской области - реестровый номер 49:02-6.798, дата постановки на учёт 26.04.2021;

2. Прибрежной защитной полосы водного объекта "руч. Без названия (№9 по ТЗ)" пгт Омсукчан, Омсукчанского городского округа, Магаданской области - реестровый номер 49:02-6.799, дата постановки на учёт 26.04.2021.

Ведущий инженер

Линькова В. А.





**ФЕДЕРАЛЬНАЯ СЛУЖБА ГОСУДАРСТВЕННОЙ РЕГИСТРАЦИИ, КАДАСТРА И  
КАРТОГРАФИИ (РОСРЕЕСТР)**

Филиал федерального государственного бюджетного учреждения «Федеральная кадастровая  
палата Федеральной службы государственной регистрации, кадастра и картографии» по  
Магаданской области и Чукотскому автономному округу

ул. Горького, 16-а, г. Магадан, 685000 Тел./ факс (413-2) 64-35-41 e-mail: filial@49.kadastr.ru

Отдел обеспечения ведения Единого государственного реестра недвижимости, нормализации баз  
данных, инфраструктуры пространственных данных

Кому: Министерство природных ресурсов и  
экологии Магаданской области

685000, г. Магадан, ул. Пролетарская, д. 14  
E-mail: minprirod@49gov.ru  
телефон: 8(4132)60-71-91.

**Уведомление**

**о внесении сведений в ЕГРН в соответствии с документами, поступающими в  
порядке межведомственного информационного взаимодействия**

«05» мая 2021 № 668

В рамках рассмотрения пакета документов от 16.04.2021 № 3211/12-1 (вх. №891 от 19.04.2021) филиал ФГБУ «ФКП Росреестра» по Магаданской области и Чукотскому автономному округу сообщает следующее.

На основании статьи 32 Федерального закона от 13.07.2015 N 218-ФЗ "О государственной регистрации недвижимости" в Единый государственный реестр недвижимости внесены сведения о границах:

- прибрежной защитной полосы водного объекта "р. Омчикчан" пгт Омсукчан, Омсукчанского городского округа, Магаданской области - реестровый номер 49:02-6.805, дата постановки на учёт 04.05.2021;

- водоохранной зоны водного объекта "р. Омчикчан" пгт Омсукчан, Омсукчанского городского округа, Магаданской области - реестровый номер 49:02-6.806, дата постановки на учёт 05.05.2021.

Зам. начальника  
отдела обеспечения ведения ЕГРН, НБД, ИПД

Голодухина И.А.

Министерство природных ресурсов и экологии Магаданской области
Дата 05 МАЙ 2021
Вх. № 5056/12





**ФЕДЕРАЛЬНАЯ СЛУЖБА ГОСУДАРСТВЕННОЙ РЕГИСТРАЦИИ, КАДАСТРА И  
КАРТОГРАФИИ (РОСРЕЕСТР)**

Филиал федерального государственного бюджетного учреждения «Федеральная кадастровая  
палата Федеральной службы государственной регистрации, кадастра и картографии» по  
Магаданской области и Чукотскому автономному округу

ул. Горького, 16-а, г. Магадан, 685000 Тел./ факс (413-2) 64-35-41 e-mail: filial@49.kadastr.ru

Отдел обеспечения ведения Единого государственного реестра недвижимости, нормализации баз  
данных, инфраструктуры пространственных данных

Кому: Ленское бассейновое водное  
управление  
Отдел водных ресурсов по Магаданской  
области

685000, г Магадан, ул. Пролетарская, д. 11

E-mail: bvu@maglan.ru

**Уведомление**

**о внесении сведений в ЕГРН в соответствии с документами, поступающими в  
порядке межведомственного информационного взаимодействия**

**«26» июля 2021 № 1033**

В рамках рассмотрения пакета документов от 15.07.2021 № НМ/475/1 (вх. № 1574 от 16.07.2021) филиал ФГБУ «ФКП Росреестра» по Магаданской области и Чукотскому автономному округу сообщает следующее.

На основании статьи 32 Федерального закона от 13.07.2015 N 218-ФЗ "О государственной регистрации недвижимости" в Единый государственный реестр недвижимости внесены сведения о береговой линии (граница водного объекта):

- руч. Без названия (п. № 2 технического задания) в границах пгт. Омсукчан реестровый номер 49:02-5.14, дата постановки на учёт 26.07.2021;
- руч. Без названия (п. № 3 технического задания) в границах пгт. Омсукчан реестровый номер 49:02-5.15, дата постановки на учёт 26.07.2021;
- руч. Без названия (п. № 4 технического задания) в границах пгт. Омсукчан реестровый номер 49:02-5.16, дата постановки на учёт 26.07.2021;
- руч. Индустриальный (№ 5 по технического задания) в границах пгт. Омсукчан реестровый номер 49:02-5.17, дата постановки на учёт 26.07.2021;
- руч. Без названия (п. № 6 технического задания) в границах пгт. Омсукчан реестровый номер 49:02-5.18, дата постановки на учёт 26.07.2021;
- руч. Без названия (п. № 7 технического задания) в границах пгт. Омсукчан реестровый номер 49:02-5.19, дата постановки на учёт 26.07.2021;
- руч. Гремучий (п. № 8 технического задания) в границах пгт. Омсукчан реестровый номер 49:02-5.20, дата постановки на учёт 26.07.2021;

- руч. Без названия (п. № 9 технического задания) в границах пгт. Омсукчан  
реестровый номер 49:02-5.21, дата постановки на учёт 26.07.2021;
- р. Омчикчан (п. № 10 технического задания) в границах пгт. Омсукчан  
реестровый номер 49:02-5.22, дата постановки на учёт 26.07.2021;
- руч. Хатарен (п. № 1 технического задания) в границах пгт. Омсукчан  
реестровый номер 49:02-5.23, дата постановки на учёт 26.07.2021.

Заместитель начальника



Линькова В. А.